

ОБОСОБЛЕННОЕ СТРУКТУРНОЕ ПОДРАЗДЕЛЕНИЕ
ГНБУ «АКАДЕМИЯ НАУК РЕСПУБЛИКИ ТАТАРСТАН»
«ИНСТИТУТ АРХЕОЛОГИИ ИМЕНИ А.Х.ХАЛИКОВА
АКАДЕМИИ НАУК РЕСПУБЛИКИ ТАТАРСТАН».

«Документация,
содержащая результаты исследований, в соответствии с которыми
определяется наличие или отсутствие объектов культурного наследия,
включенных в реестр, выявленных объектов культурного наследия либо
объектов, обладающих признаками объекта культурного наследия, на
земельных участках, подлежащих воздействию земляных, строительных,
мелиоративных, хозяйственных работ и иных работ по проекту
строительства объекта: «Реконструкция моста через р. Лесной Зай в с.
Новоспасск на автомобильной дороге «Заинск – Бухарай» - Урсаево –
Альметьевск» - Старый Бусеряк, км 0+375 в Заинском муниципальном
районе Республики Татарстан».

Зам. директора
Института археологии
им. А.Х.Халикова АН РТ
А.А.Костенников
_____ 2016 г.



Казань – 2016 г.

Аннотация.

Ключевые слова. *Республика Татарстан, Заинский муниципальный район. Реконструкция, с. Новоспасск, объекты культурного наследия.*

«Документация, содержащая результаты исследований, в соответствии с которыми определяется наличие или отсутствие объектов культурного наследия, включенных в реестр, выявленных объектов культурного наследия либо объектов, обладающих признаками объекта культурного наследия, на земельных участках, подлежащих воздействию земляных, строительных, мелиоративных, хозяйственных работ, работ по использованию лесов и иных работ по объекту «Реконструкция моста через р. Лесной Зай в с. Новоспасск на автомобильной дороге «Заинск – Бухарай» - Урсаево – Альметьевск» - Старый Бусеряк, км 0+375 в Заинском муниципальном районе Республики Татарстан».

Документация состоит из 28 стр.: текст - 21 стр., иллюстрации - 6 стр., приложение – 1 стр.

Исследования проводились летом 2016 г. на объекте ««Реконструкция моста через р. Лесной Зай в с. Новоспасск на автомобильной дороге «Заинск – Бухарай» - Урсаево – Альметьевск» - Старый Бусеряк, км 0+375 в Заинском муниципальном районе Республики Татарстан» в Заинском муниципальном районе Республики Татарстан

В результате проведенных исследований установлено отсутствие на земельном участке объектов культурного наследия, включенных в реестр, выявленных объектов культурного наследия либо объектов, обладающего признаками объекта культурного наследия.

СОДЕРЖАНИЕ

Введение.....	4
Методика исследований.....	5
Природно-географическая характеристика района исследований.....	7
Историко-культурная характеристика.....	10
Описание проведённых исследований.....	13
Описание шурфов.....	14
Заключение.....	16
Список использованных источников и литературы.....	17
Список сокращений.....	18
Список объектов археологического наследия к рисунку № 3.....	19
Список иллюстраций.....	20
Иллюстрации.....	22
Приложение.....	28

Введение.

Район проведения исследований расположен в пределах Черемшан-Иксккого ландшафтного района. Территориально это юго-восточная часть Заинский муниципального района Республики Татарстан.

Зона проектируемого строительства объекта: «Реконструкция моста через р. Лесной Зай в с. Новоспасск на автомобильной дороге «Заинск – Бухарай» - Урсаево – Альметьевск» - Старый Бусеряк, км 0+375 в Заинском муниципальном районе Республики Татарстан» была исследована летом 2016 года. Исследования проводились на основании открытого листа №732, выданного Министерством культуры Российской Федерации А.В. Худякову. Территория исследования установлена в соответствии с картографическим материалом предоставленным заказчиком. Общая площадь исследования составила 2,66 га. Финансирование работ осуществлялось за счет средств заказчика строительства – ООО «ТрансПроектСервис».

Цель работ - получение информации о наличии или отсутствии на территории проектируемого объекта строительства объектов культурного наследия, включенных в реестр, выявленных объектов культурного наследия либо объектов, обладающего признаками объекта культурного наследия.

Методика исследований

Исследования на участке строительства объекта «Реконструкция моста через р. Лесной Зай в с. Новоспасск на автомобильной дороге «Заинск – Бухарай» - Урсаево – Альметьевск» - Старый Бусеряк, км 0+375 в Заинском муниципальном районе Республики Татарстан» (Рис.1, 2) проводились с целью проверки участка, предполагаемого под хозяйственное освоение, на наличие объектов культурного наследия.

Исследования проводились в соответствии с Положением о порядке проведения археологических полевых работ и составления научной отчётной документации, утвержденным постановлением Отделения историко-филологических наук Российской академии наук от 27 ноября 2013 г. № 85.

Обследование ранее известных объектов велось на основе списка и краткого описания памятников региона, представленных в томе «Свод памятников археологии Республики Татарстан. Том III. Казань, 2007 г.», в томе «Археологические памятники Восточного Закамья. Казань. ИЯЛИ им. Г.Ибрагимова КФАН СССР, 1989 г. », в томе «Свод памятников истории и культуры Республики Татарстан. Т.1. Административные районы. – Казань: Изд-во «Мастер Лайн», 1999».

Исследование проходило в три этапа:

Первый этап состоял в изучении архивных и опубликованных материалов по результатам исследований предыдущих лет.

Второй этап заключался в осмотре участков предполагаемых строительных работ, поиске подъемного материала, определении мест для последующей закладки шурфов.

На третьем этапе, на выбранных участках с целью выяснения наличия культурного слоя закладывались шурфы. Шурфы размерами 1х1 м ориентированы по сторонам света. Место нахождения шурфа при помощи GPS навигатора «Garmin» определено в системе географических координат (WGS84). Прокопка шурфов производилась вручную, штыками по 20 см. Графическая фиксация планов и профилей велась в масштабе 1:20. При

выборе репера для нивелировки, за относительный ноль принималась максимальная высота профиля на одном из углов шурфа. Проводилась фотофиксация на цифровой фотоаппарат. Заложенные шурфы после выборки и фиксации были закопаны.

Природно-географическое описание района исследований

Территория объекта «Реконструкция моста через р. Лесной Зай в с. Новоспасск на автомобильной дороге «Заинск – Бухарай» - Урсаево – Альметьевск» - Старый Бусеряк, км 0+375 в Заинском муниципальном районе Республики Татарстан» находится в Среднем Поволжье, в географической зоне Восточного Закамья, в пределах Черемшан-Икского ландшафтного района.

Черемшан-Икский ландшафтный возвышенный район с Приволжскими липово-дубовыми лесами и Закамско-заволжскими в сочетании с липово-дубовыми и липовыми лесами на выщелоченных, оподзоленных черноземах и серых лесных почвах.

Район относится к суббореальной северной семигумидной ландшафтной зоне, типичной и южной лесостепной ландшафтной подзоне, его площадь- 4784,9 км².

Он охватывает междуречные пространства Бол. Черемшана, Шешмы, Кичуя, Степного и ЛесногоЗая, Мензели, Мелли в их среднем течении, а также левые притоки р. Ик: Курай Елга, Стерля, Байряки, Ютаза. Расположен на территории следующих административных районов РТ: в восточной части Черемшанского, в западной Альметьевского, в южной Заинского, в центральной части Сармановского, в юго-западной части Муслюмовского, на востоке Азнакаевского и Ютазинского районов.

Южная граница района проходит по долинам рек Бол.Черемшан, Лагерка, Шешма, водоразделу Багряжка-Кичуй, долине р.Бутинка (правый приток р. Кичуй), долине левых притоков р.СтепнойЗай, правобережью р.ЛеснойЗай до р.Мал. Ирня (правый приток), долинам левых притоков р.Мензеля до р.Холодная, правобережью р.Мелля до р.Куатле-Елга, верховьям р.Искаул, междуречью Курай-Елга-Стерля-Байряк и в их нижнем течении, устьевой части р.Ютаза до впадения ее в р.Ик. Северная граница проходит по долинам правых притоков р. Черемшан, р.Шешмыотр. Сульча до р.Шагурчинка, Тетвелька, верховьям Уратьмы, по долинам рек Шипка,

Кармала, Багряжка, Бастырма, Ургуда, Иныш, Иганя, долине р.Мензеля до устья р. Сакловасу, по руслу Ика от устья р. Баланнинка до р.Ютаза.

Район относится к умеренно расчлененной денудационной равнине нижнего плато Бугульминско-Белебеевской возвышенности (с преобладающими высотами 200-240м).

В составе коренных отложений преобладает глинисто-мергельная и глинисто-известняковая пачка татарского яруса белебеевской свиты и уфимского яруса пермской и триасовой систем. Междуречье Черемшан - Шешма, левобережье Степного Зая, долина Ика и ее левых притоков сложены породами песчано-суглинистой пачки неогена и плейстоцена. Вдоль бортовых участков долин самых значительных рек района, таких как Черемшан, Шешма, Степной Зая, встречаются выходы известняков и доломитов карбона и перми. Долины Кичуя, Лесного Зая, Мензели, Мелли с их притоками сложены породами глинисто-мергельной и глинисто-известняковой пачки татарского яруса белебеевской свиты и уфимского яруса пермской и триасовой систем.

Верхнее денудационное плато Бугульмино-Белебеевской возвышенности сложено до четвертичными породами. Лишь на северерай она на водоразделах р. Иныш залегают элювиальные (нерасчлененными) четвертичные отложения. Нижний ярус возвышенности сложен элювиальными и делювиальными средне- и верхнечетвертичными отложениями (суглинки с горизонтами погребенных почв). Долинно-террасовый комплекс рек представлен отложениями первой и второй надпойменных террас рек Ик, Мелля, Мензеля, Степн. и Лесн. Зая, Шешма, Бол. Черемшан. В верховьях р.Иганя средние части склонов заняты аллювиальными (нерасчлененными) апшеронским и нижнечетвертичными отложениями (песками с галечниками в основании). Средние и нижние части склонов рек Камышлы, Холодная (притоки р.Мензеля) сложены элювиальными и делювиальными (нерасчлененными) верхнеплиоценовыми и нижнечетвертичными отложениями (суглинки с обломками и щебнем

местных пород). Небольшой участок озерных средне-и верхнечетвертичных современных отложений (глины с прослоями песка и торфа, гумусированные суглинки) приурочен к нижним частям склонов правого притока р.Иганя у северной границы района. Максимальная мощность склоновых делювиально-солифлюкационных суглинков составляет 19-20м.

Историко-культурная характеристика.

Заинский район расположен в Восточном Закамье. С северо-востока граничит с Тукаевским и Сармановским районами РТ, с юга и юго-запада – с Альметьевским и Нижнекамским районами. Почвенный покров региона представлен преимущественно черноземами, преобразующую часть территории ранее покрывали луговые степи и остепененные суходольные луга. Выявлено 22 объекта археологии. Наиболее благоприятные условия для жизни земледельческо-скотоводческих племен обусловили активное освоение данного района в эпоху бронзового века, а также средневековья.

Интенсивное археологическое изучение района было произведено в 1960-1970-х гг. В 1965 г. в ходе интенсивных обследований левобережья реки Зай были открыты именьковские памятники Старопальчиковское городище, Старопальчиковское селище I, Малопальчиковское местонахождение, Малопальчиковское селище, Новомавринское селище. Тогда же на левобережье реки Зай были выявлены памятники срубной культуры Новомавринско еместонахождение, Первобугульдинская стоянка, Светлоозерская стоянка I и II. Также в 1965 г. на правом берегу реки Зай был обнаружен памятник срубной культуры Новотакмакская стоянка. Все памятники находятся вблизи одноименных населенных пунктов

В 1969-1972 гг. Ф.Ш. Хузиным в 0,2 км юго-восточнее деревни Карманово была зафиксирована Кармановская стоянка, отнесенная к срубной культуре. Здесь был собран материал эпохи бронзы: лепная керамика, бронзовые нож-кинжал, копье, серпы-косари.

В 1977 г. в ходе научной археологической разведки вдоль левобережья реки Зай были обнаружены и поставлены на учет памятники именьковской, пьяноборской, срубной культур, а также относящиеся к волжским булгарам. Памятниками срубной культуры являются Аксаринская стоянка, Имянлебашская стоянка II, Самарцевское местонахождение, Самарцевская стоянка, Старопальчиковская стоянка. Памятниками именьковской культуры являются Имянлебашское селище I, Старопальчиковское селище II.

Памятниками, относящимися к волжским булгарам, являются Верхнешипкинское местонахождение, Имянлебашское селище II.

На некоторых памятниках обнаруженных в ходе научной разведки 1977 г. были зафиксированы находки, относящиеся к разным историческим эпохам и культурам. Например, на Имянлебашском поселении III собраны находки относящиеся к срубной, именьковской культурам и волжским булгарам; на Самарцевском селище собран подъемный материал характерный для именьковцев и волжских булгар.

В целом Заинский район в археологическом плане изучен слабо. После 1960-1970-х гг. мониторинга выявленных памятников не проводилось, также не было и продолжения археологических разведок.

Единственным археологическим исследованием, проведенным на территории Заинского района в последнее время, следует признать археологические разведки 2013 г. С.А. Пантелеева в зоне проектируемой реконструкции МНПП (нефтепродуктопровод) «Набережные Челны – Альметьевск». Маршрут разведок проходил по восточной границе Заинского и западной границе Сармановского районов то, заходя в один район то, выходя в другой. На участке от асфальтированной автодороги «Холодная Поляна - Кутемели» на расстоянии в 7,5 км в направлении на север маршрут доходил до грунтовой дороги с щебёночным покрытием «Баткак – МуртышТамак» в дальнейшем пересекая его и уходя на север северо-запад на 16 км до асфальтированной автодороги «Заинск - Сарманово». При этом не доходя 4 км до дороги маршрут представлял собой просеку с довольно плотным сформировавшимся подлеском.

В ходе проведенной работы по сбору и анализу информации о ранее проведенных историко-археологических изысканиях и объектах культурного наследия, известных на территории Заинского района Республики Татарстан установлено, что в непосредственной близости от земельного участка и на примыкающих к нему территориях ранее выявленные памятники археологии, которые могут быть повреждены в ходе освоения земельного участка, не

локализуются. Ближайшие локализованные объекты археологического наследия – Новомавринское селище в 1,5 км к северо-западу, Новомавринское местонахождение приблизительно в 0,9 км к северу от н.п.Новое Маврино (Рис. 3).¹

Из ближайших памятников истории и культуры к зоне проведения исследований ближе всего расположен объект культурного наследия «Дом М.В. Мельгунова» - дом землевладельца М.В. Мельгунова, построенный во второй половине 19 в². Объект культурного наследия расположен в селе Новоспасск Заинского района, приблизительно в 300 м к северо-востоку от территории исследования.

¹Там же. – с. 50

² Свод памятников истории и культуры Республики Татарстан. Т.1. Административные районы. – Казань: Изд-во «Мастер Лайн», 1999. – с. 18.

Описание проведённых исследований.

Участок объекта «Реконструкция моста через р. Лесной Зай в с. Новоспасск на автомобильной дороге «Заинск – Бухарай» - Урсаево – Альметьевск» - Старый Бусеряк, км 0+375 в Заинском муниципальном районе Республики Татарстан» находится в Среднем Поволжье, в географической зоне Восточное Закамье, в пределах Черемшан-Икского ландшафтного района. Административно земельный участок расположен на территории Заинский муниципального района Республики Татарстан. В 10 м к северу параллельно участку проходит газопровод. Участок пересекает р. Лесной Зай. Площадь участка исследования составляет 2,66 га.

В ходе проведения пешего сплошного обследования территории участка подъемного материала (археологические предметы) обнаружено не было, выходов культурного слоя не выявлено. В процессе обследования были определены перспективные места для последующей закладки шурфов (Рис. 2). На выбранных участках с целью уточнения наличия или отсутствия культурного слоя были заложены шурфы. Шурфы размерами 1х1 м ориентированы по сторонам света. Место нахождения шурфа при помощи GPS навигатора «Garmin» определено в системе географических координат (WGS84). Прокопка шурфов производилась вручную, штыками по 15-20 см. Графическая фиксация планов и профилей велась в масштабе 1:20. Проводилась фотофиксация на цифровой фотоаппарат. Заложенные шурфы после выборки и фиксации были закопаны.

Описание шурфов (Рис.4-11).

Шурф №1 (Рис. 4-7)

Шурф 1 размерами 1 х 1 м, ориентированный по сторонам света заложен на первой надпойменной террасе левого берега реки ЛесноЗай. В селе Новоспасск. В 20 м к Юго-Западу от моста через реку Лесной Зай.

Шурф заложен в зоне проектирования. Материк выявлен на глубине 0,76 м от уровня дневной поверхности.

Стратиграфия шурфа 1. Южный борт, Северный фас. (Рис.8)

Дерн мощностью 0,11 м.

Аллювиальные отложения разлива реки 0,65 м

Материк представлен плотной серо-желтой глиной. Ровный.

Признаков наличия культурного слоя не зафиксировано. Археологического материала не обнаружено.

Координаты:

N 52°12'26"E 55°08'42"

Шурф №2 (Рис. 8-11)

Шурф 2 размерами 1 х 1 м, ориентированный по сторонам света, заложен в 50 м к западу от шурфа 1. В 50 м к западу частные огороды. В 20 м к северу проходит асфальтовая дорога Заинск – Бухарай» - Урсаево – Альметьевск» - Старый Бусеряк.

Шурф заложен на террасе правого берега реки ЛесноЗай в 20 метрах от объекта проектирования. Материк выявлен на глубине 0,44 м от уровня дневной поверхности.

Стратиграфия шурфа 2. Северный борт, южный фас. (Рис.10)

Дерн мощностью 0,5 м.

Гумусный слой черноземной почвы, рыхлый, мощностью 0,39 м

Материк представлен плотный желтойглиной. Ровный.

Признаков наличия культурного слоя не зафиксировано. Археологического материала не обнаружено.

Координаты:

N52°12'30"E 55°08'42"

Заключение

Летом 2016 г. на территории Республики Татарстан в Заинский районе проводилось исследование участка строительства объекта «Реконструкция моста через р. Лесной Зай в с. Новоспасск на автомобильной дороге «Заинск – Бухарай» - Урсаево – Альметьевск» - Старый Бусеряк, км 0+375 в Заинском муниципальном районе Республики Татарстан» на наличие или отсутствие объектов культурного наследия, включенных в реестр, выявленных объектов культурного наследия либо объектов, обладающих признаками объекта культурного наследия на земельном участке. Площадь исследований составила 2,66 га.

В результате сплошного натурного обследования местности и заложения шурфов подъемный материал и визуально фиксируемые признаки объектов археологического наследия (рвы, валы, запады грунта, насыпи курганов и т.д.) выявлены не были, культурный слой не выявлен. Установлено отсутствие объектов культурного наследия, включенных в реестр, выявленных объектов культурного наследия либо объектов, обладающих признаками объекта культурного наследия на земельном участке, подлежащем освоению.

Работы на территории проектируемого объекта «Реконструкция моста через р. Лесной Зай в с. Новоспасск на автомобильной дороге «Заинск – Бухарай» - Урсаево – Альметьевск» - Старый Бусеряк, км 0+375 в Заинском муниципальном районе Республики Татарстан» в Заинском районе Республики Татарстан могут быть проведены без угрозы разрушения объектов культурного наследия.

Список использованных источников и литературы

1. Археологические памятники Восточного Закамья. – Казань: ИЯЛИ им.Г.Ибрагимова КФАН СССР, 1989.- 99 с.
2. Свод памятников археологии Республики Татарстан: в 3 т. / Отв. Ред. А.Г. Ситдинов, Ф.Ш. Хузин. – Казань, 2007. – Т. 3.– 528 с.
3. Свод памятников истории и культуры Республики Татарстан. Т.1. Административные районы. – Казань: Изд-во «Мастер Лайн», 1999. – 460 с
4. Ландшафты Республики Татарстан. Региональный ландшафтно-экологический анализ//под редакцией профессора О.П.Ермолаева / Ермолаев О.П., Игонин М.Е., Бубнов А.Ю., Павлова С.В. – Казань: «Слово», 2007. – 411 с.
5. Вараксина Л.И. Материалы к археологии. Материалы по охране, ремонту и реставрации памятников ТАССР. – Казань: Татполиграф, 1930. – 104 с.
6. Казаков Е.П. Памятники эпохи камня в Закамье. – Казань: ООО «Фолиантъ», 2011. – 180 с.
7. Казаков Е.П., Старостин П.Н., Халиков А.Х. Археологические памятники Татарской АССР. – Казань: Таткнигоиздат, 1987. – 240 с.

Список сокращений

ТАЭ ИЯЛИ КФАН (ТАЭ) – Татарская археологическая экспедиция Института языка, литературы и истории им. Г. Ибрагимова Казанского филиала Академии наук СССР

ИИ АН РТ – ГБУ «Институт истории им. Ш.Марджани Академии наук Республики Татарстан»

НЦАИ ИИ АН РТ – Национальный центр археологических исследований Института истории им. Ш. Марджани Академии наук Республики Татарстан

ОПИ ИА РАН – Отдел полевых исследований Института археологии Российской академии наук

Список объектов археологического наследия к рисунку № 3

- 1 Аксаринская стоянка
- 2 Верхнешипкинское местонахождение
- 3 Имянлебашская стоянка II
- 4 Имянлебашское поселение III
- 5 Имянлебашское селище I
- 6 Имянлебашское селище II
- 7 Кармановская стоянка
- 8 Малописьчиковское местонахождение
- 9 Малописьчиковское селище
- 10 Новомавринское местонахождение
- 11 Новомавринское селище
- 12 Новотакмакская стоянка
- 13 Первобугульдинская стоянка
- 14 Самарцевская стоянка
- 15 Самарцевское местонахождение
- 16 Самарцевское селище
- 17 Светлоозерская стоянка I
- 18 Светлоозерская стоянка II
- 19 Старопальчиковская стоянка
- 20 Старопальчиковское городище
- 21 Старопальчиковское селище I
- 22 Старопальчиковское селище II

Список иллюстраций

Рис. 1. Административная карта Республики Татарстан, с указанием района обследования.

Рис. 2. Топографический план обследуемого участка, с указанием мест закладки шурфов.

Рис. 3. Объекты археологического наследия на территории Заинского района Республики Татарстан.

Рис. 4. Шурф 1. Перед началом работы. Вид с Юга-Запада.

Рис. 5. Шурф 1. По окончании работ. Вид с Юга.

Рис. 6. Шурф 1. Стратиграфия Южного борта. Вид с Севера

Рис. 7. Шурф 1. Рекультивация. Вид с Юго-Запада.

Рис. 8. Шурф 2. Перед началом работ. Вид с Юго-Востока.

Рис. 9. Шурф 2. По окончании работ. Вид с Запада.

Рис. 10. Шурф 2. Стратиграфия. Северный борт.

Рис. 11. Шурф 2. Рекультивация. Вид с Юга-Востока.

ИЛЛЮСТРАЦИИ

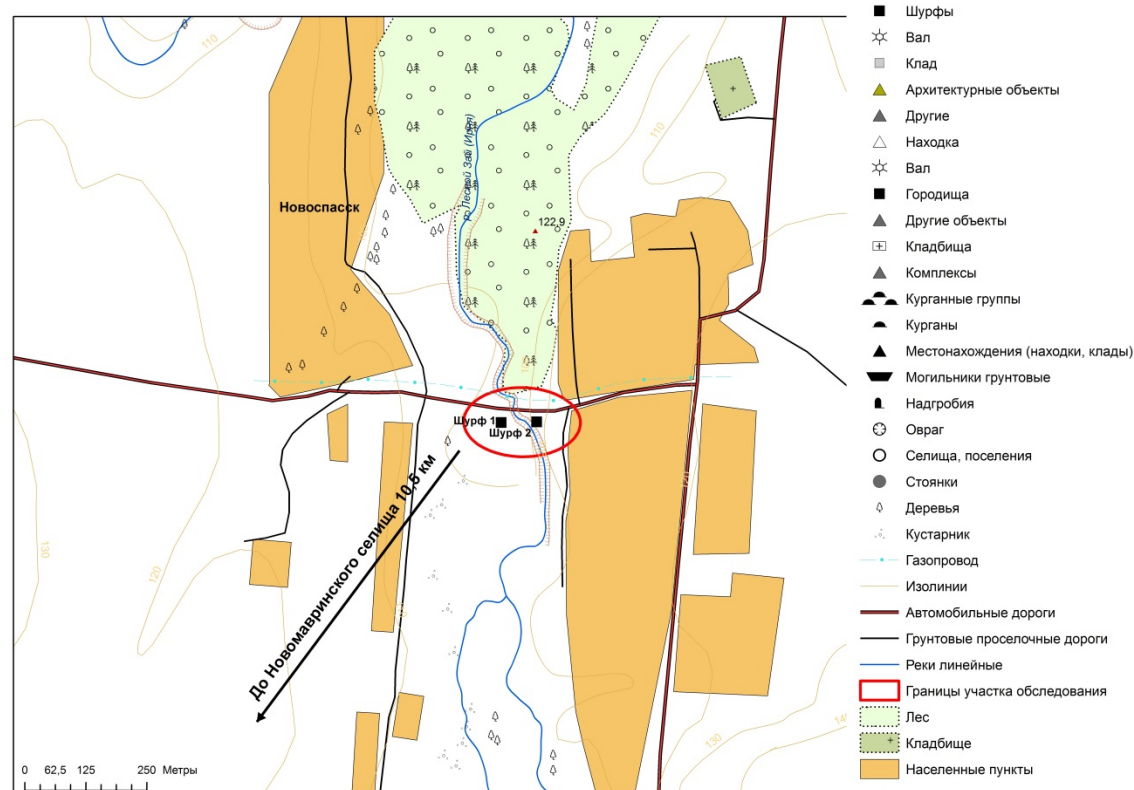
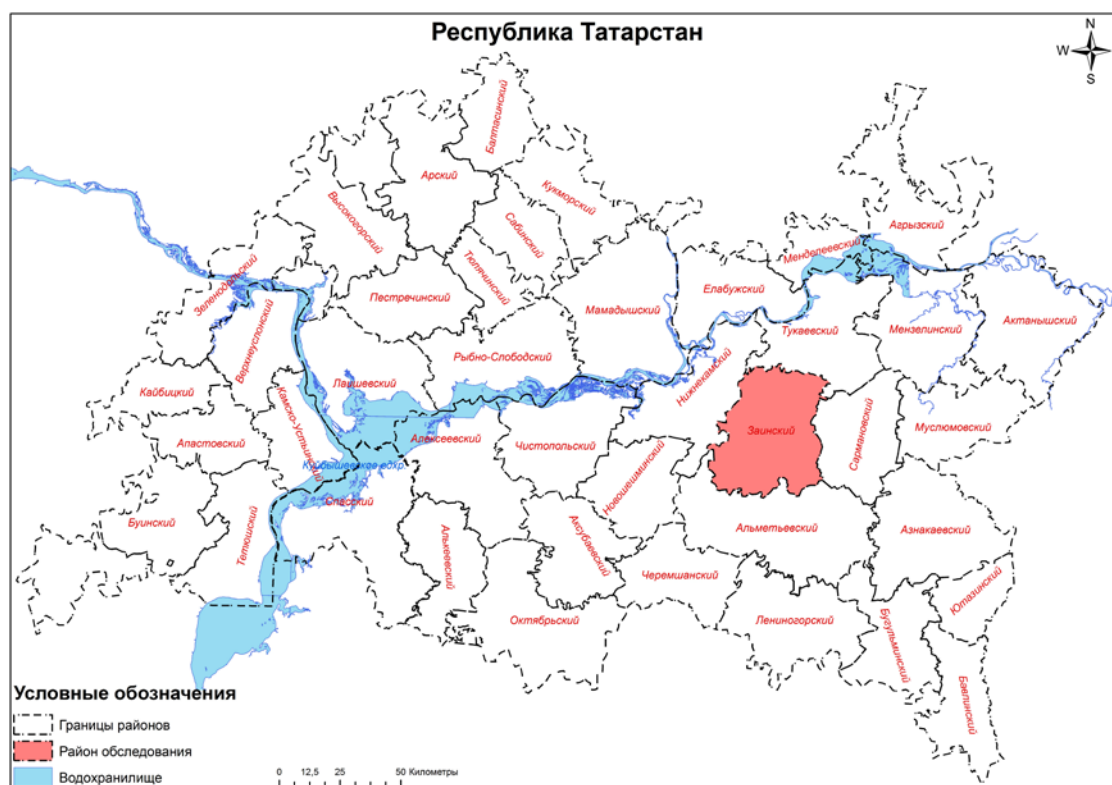


Рис. 1. Административная карта Республики Татарстан, с указанием района обследования.

Рис. 2. Топографический план обследуемого участка, с указанием мест закладки шурфов.

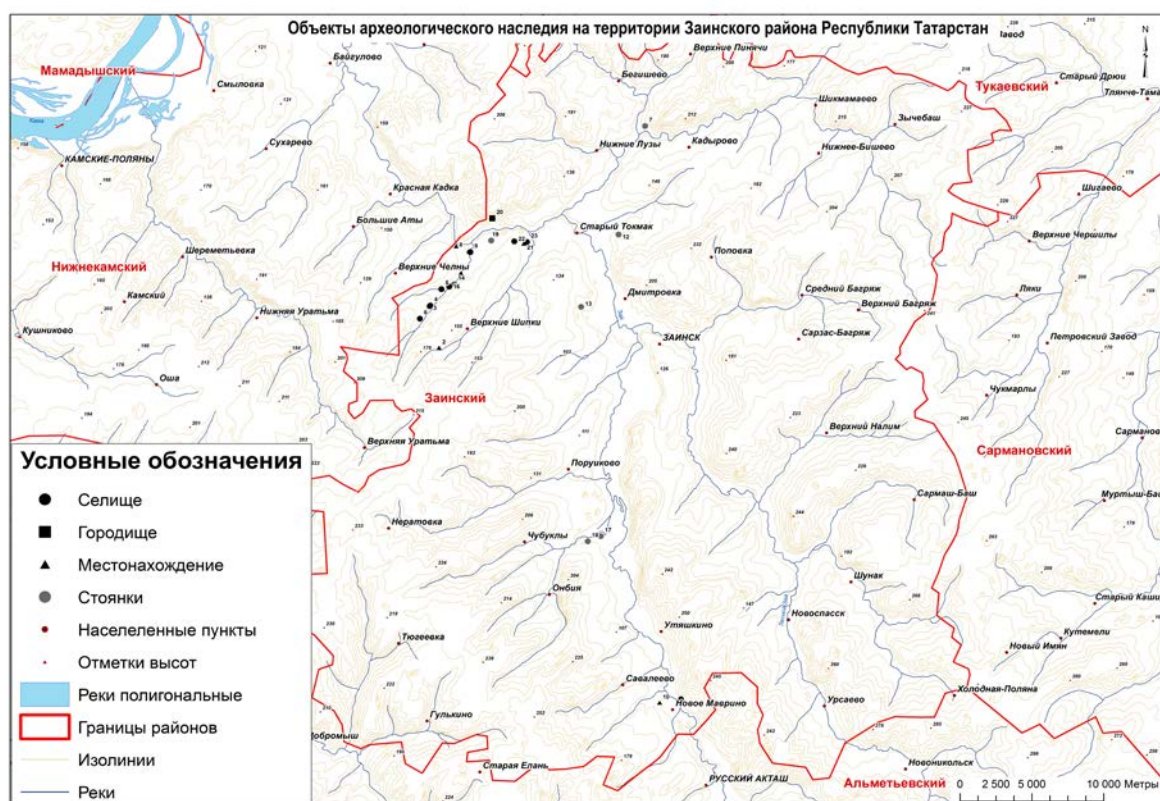


Рис. 3. Объекты археологического наследия на территории Заинского района Республики Татарстан.

Рис. 4. Шурф 1. Перед началом работы. Вид с Юга-Запада.



Рис. 5. Шурф 1. По окончании работ. Вид с Юга.

Рис. 6. Шурф 1. Стратиграфия Южного борта. Вид с Севера.



Рис. 7. Шурф 1. Рекультивация. Вид с Юго-Запада.

Рис. 8. Шурф 2. Перед началом работ. Вид с Юго-Востока.



Рис. 9. Шурф 2. По окончании работ. Вид с Запада.



Рис. 10. Шурф 2. Стратиграфия. Северный борт.



Рис. 11. Шурф 2. Рекультивация. Вид с Юга-Востока.



Министерство культуры Российской Федерации

ОТКРЫТЫЙ ЛИСТ

№ 732

Настоящий открытый лист выдан:

Худякову Алексею Викторовичу

паспорт 9204 № 571318

(серия номер паспорта)

на право проведения археологических полевых работ
в Республике Татарстан в зоне обустройства Полянского поднятия Ерсубайкинского
месторождения сверхвязкой нефти в Альметьевском, Черемшанском районах,
Кармалинского поднятия Кармалинского месторождения сверхвязкой нефти,
Мельничного поднятия Чумакчинского месторождения сверхвязкой нефти в
Черемшанском районе, в зоне строительства подпорного трубопровода дизельного
топлива от цеха №8 НПЗ ОАО «Татнефть» до ГПС «Нижнекамск-2» в Тукаевском,
Нижнекамском районах, обустройства трассы кабельной линии связи восточнее
населенного пункта Багряж и у населенного пункта Аппаково в Альметьевском районе; в
зоне реконструкции моста через р.Лесной Зай в с.Новоспаск на автомобильной дороге
«Заинск – Бухарай – Урсаво – Альметьевск – Старый Бусеряк», км 0+375 в Заинском
районе, строительства моста через р.Ик у с.Тумутук в Азнакаевском районе.

(место проведения археологических полевых работ)

На основании открытого листа

Худяков Алексей Викторович

(Ф.И.О.)

имеет право производить следующие археологические полевые работы:
археологические разведки с осуществлением локальных земляных работ на указанной территории в
целях выявления объектов археологического наследия, уточнения сведений о них и планирования
мероприятий по обеспечению их сохранности.

Передоверие права на проведение археологических полевых работ по данному
открытому листу другому лицу запрещается.

Срок действия открытого листа: с **15 июня 2016 г.** по **30 ноября 2016 г.**

Дата принятия решения о предоставлении открытого листа: **15 июня 2016 г.**

Первый заместитель Министра

(должность)

Дата **15 июня 2016 г.**

(подпись)



В.В.Аристархов

(Ф.И.О.)

М.П.

009433